
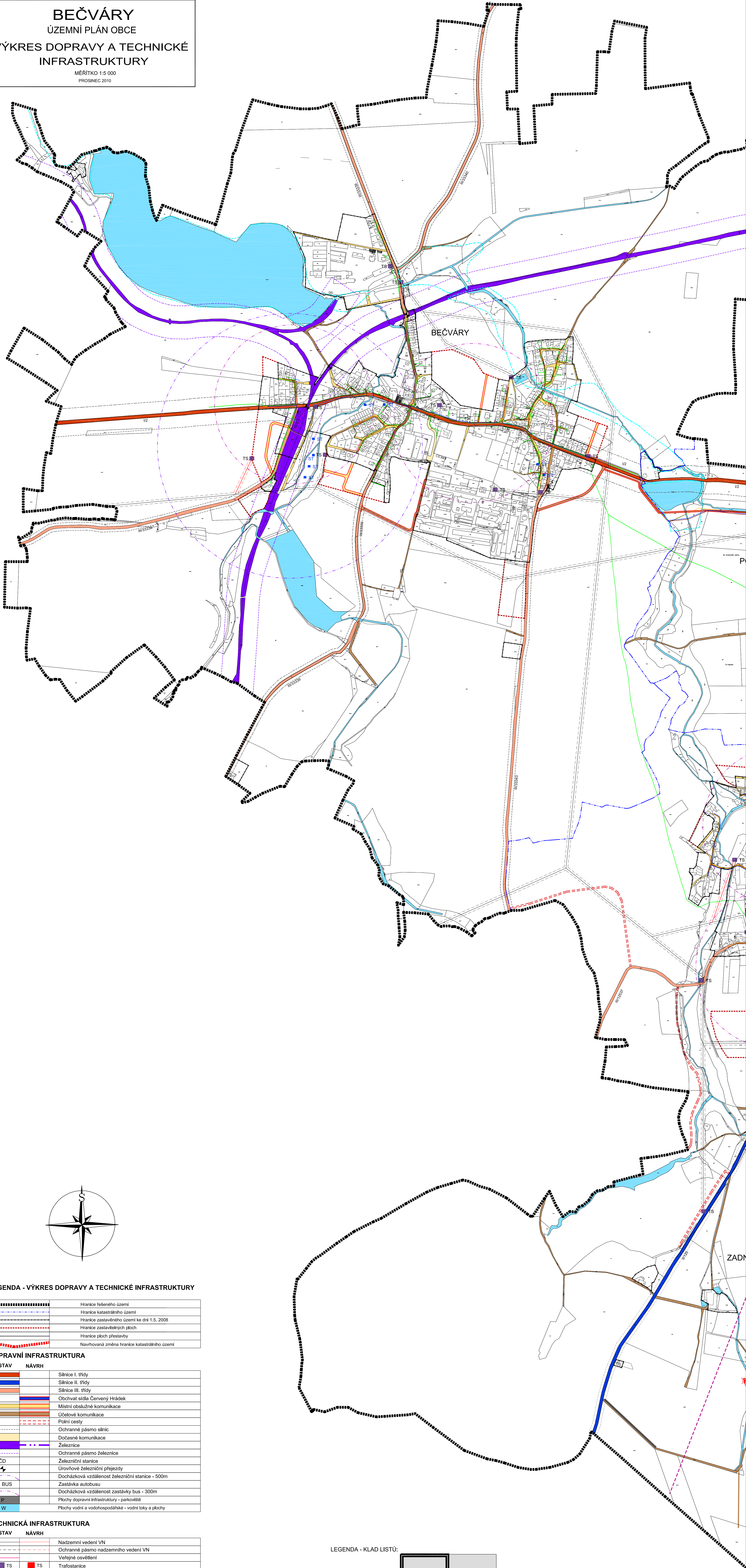


BEČVÁRY  
ÚZEMNÍ PLÁN OBCE  
VÝKRES DOPRAVY A TECHNICKÉ  
INFRASTRUKTURY  
MĚŘÍTKO 1:5 000  
PROSINEC 2010



LEGENDA - VÝKRES DOPRAVY A TECHNICKÉ INFRASTRUKTURY

	Hranice řešeného území
	Hranice katastrálního území
	Hranice zastavěného území ke dni 1.5. 2008
	Hranice zastavěných ploch
	Hranice ploch přestavby
	Navrhovaná změna hranice katastrálního území

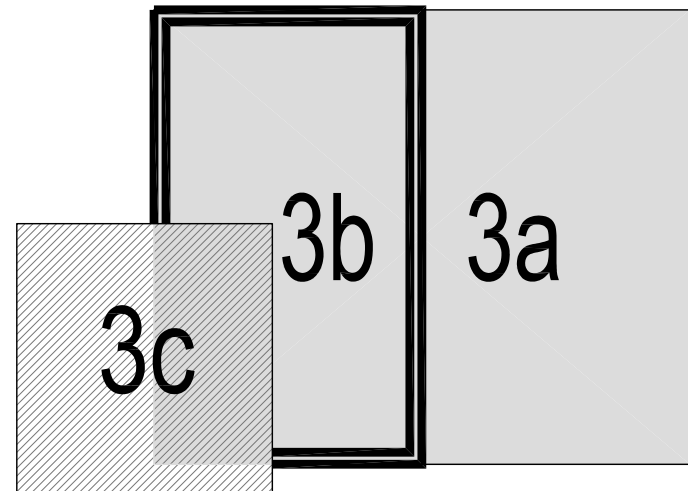
DOPRAVNÍ INFRASTRUKTURA

STAV	NAVRH	
		Silnice I. třídy
		Silnice II. třídy
		Silnice III. třídy
		Obchvat silnice Červený Hrádek
		Místní obsluhové komunikace
		Ústečkové komunikace
		Poľní cesty
		Ochranné pásmo silnic
		Dočasné komunikace
		Železnice
		Ochranné pásmo železnice
		Železniční stanice
		Úrovnňové železniční přejezdy
		Docházková vzdálenost železniční stanice - 500m
		Zastávka autobusu
		Docházková vzdálenost zastávky bus - 300m
		Plochy dopravní infrastruktury - parkoviště
		Plochy vodní a vodohospodářské - vodní toky a plochy

TECHNICKÁ INFRASTRUKTURA

STAV	NAVRH	
		Nadzemní vedení VN
		Ochranné pásmo nadzemního vedení VN
		Velejeňné osvětlení
		Trafostanice
		Kanalizace splašková
		Kanalizace dešťová
		Vodovod
		Čistiřna odpadních vod
		Kabely Telefonie O2
		Sřídědotaký plynovod
		Tranzitní plynovod
		Studny
		Radiorelevoý paprsek

LEGENDA - KLAS LISTŮ:



<b>BEČVÁRY</b> ÚZEMNÍ PLÁN OBCE		PORÍZOVATEL: OBECNÍ ÚŘAD BEČVÁRY ZPRACOVATEL: ING. ARCH. HANA VOKROUHLECKÁ Čísloverze: 7 - Plán 3	
AUTOCAD: JIŘÍ PESTA		Tel: 222 362 677 Email: vokrout@seznam.cz	
VÝKRES DOPRAVY A TECHNICKÉ INFRASTRUKTURY		DATUM: PROSINEC 2010	
MĚR. 1 : 5 000		3b	